



## INFORME TECNICO RECORRIDO DE CONTROL Y VIGILANCIA RONDA HUMEDAL GUALI – No. 1

El día 22 de julio de 2024, se realizó recorrido de control y vigilancia en la ronda del humedal Gualí (Ruta amarilla), ecosistema que fue declarado por la Corporación Autónoma Regional de Cundinamarca - CAR como Distrito Regional de Manejo Integrado a través del acuerdo 001 de 2014 "Por medio del cual se declaran como Distrito Regional de Manejo Integrado (DMI), los terrenos comprendidos por los humedales de Gualí, Tres Esquinas y Lagunas de Funzhé, y su área de influencia directa ubicada en los municipios de Funza, Mosquera y Tenjo, Cundinamarca", y estableció tres zonas: 1. Preservación (espejo de agua), 2. Recuperación (50 metros) y 3. Uso sostenible (100 metros), con el fin de identificar presuntas afectaciones ambientales.



Ilustración 1. Recorrido  
Fuente: Google Earth



SC-CER116470



SA-CER753750



ST-CER753753



CO-SC-CER116470

CO-ST-CER753763

CO-SA-CER753750



Durante el recorrido en el barrio El Hato, el cual se realizó desde las coordenadas 4°42'9,444" N-74°12'1,83" W hasta las coordenadas 4°42'7,248" N- 74°12'4,638" W, no se evidencia presencia de motobombas, ganado, residuos, ni posibles rellenos; sin embargo, dentro del recorrido se evidenció estructura de polisombra y postes de madera utilizada para el cerramiento del predio denominado "El Rancho", el cual se encuentra en la ronda del humedal, específicamente en la zona de recuperación; adicional a ello, no es posible identificar si dicho cerramiento se encuentra ubicado en espacio público o privado.



Ilustración 2. Evidencia recorrido




Ilustración 3. Evidencia recorrido



Ilustración 4. Evidencia recorrido



Ilustración 5. Evidencia recorrido



Ilustración 6. Área identificación



Ilustración 7. Polisombra en el área



SC-CER116470



SA-CER753750



ST-CER753753



CO-SC-CER116470

CO-ST-CER753753

CO-SA-CER753750





El predio denominado “El Rancho” se encuentra identificado con cedula catastral 252860000000000070188000000000, de conformidad con la consulta realizada en el geoportal del Instituto Geográfico Agustín Codazzi -IGAC.

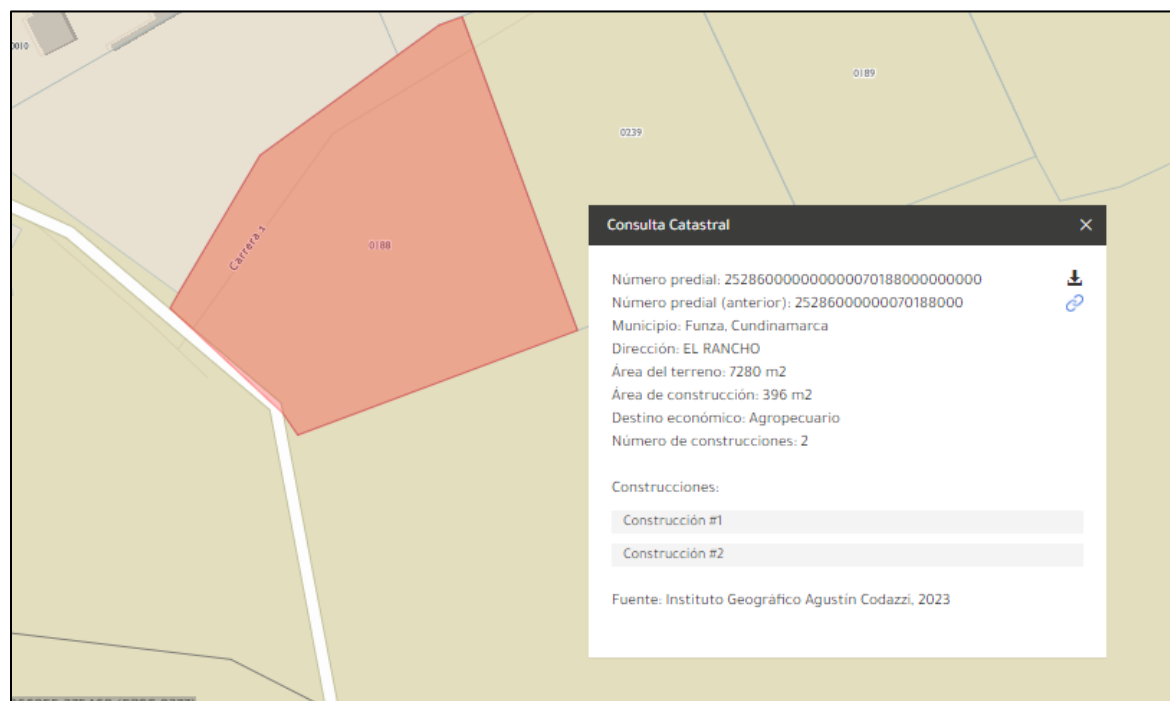


Ilustración 8. Consulta catastral  
Fuente: IGAC

Por otra parte y con el fin de realizar seguimiento en el predio "El Rancho", el día 2 de agosto se evidenció semoviente en la zona de recuperación del humedal, por lo cual se realiza acercamiento con personal del predio, suscribiendo acta de visita ambiental No. 116, a quién se indica que en la ronda del humedal no se deben realizar actividades con semovientes, de conformidad con lo establecido en el acuerdo CAR 001 de 2014 “Por medio del cual se declaran como Distrito Regional de Manejo Integrado (DMI), los terrenos comprendidos por los humedales de Gualí, Tres Esquinas y Lagunas de Funzhé, y su área de influencia directa ubicada en los municipios de Funza, Mosquera y Tenjo, Cundinamarca” y se solicita el retiro del mismo. Es importante mencionar que la persona se abstuvo de firmar el acta de visita y no se encontraba testigo en el área.



SC-CER116470



SA-CER753750



ST-CER753753



CO-SC-CER116470

CO-ST-CER753763

CO-SA-CER753750

03-FR-17-VER\_09 2020-07-30  
Funza - Cundinamarca



ALCALDÍA DE  
**FUNZA**

C.P. 250020  
Tel. +57(1) 823 40 70  
823 40 71 / 823 40 73  
Fax. + 57(1) 825 76 20  
Dir. Cra. 14 No. 13-05




Ilustración 9. Semoviente en la ronda del Humedal Gualí.

Con base a lo anterior se realizó la siguiente recomendación:



SC-CER116470



SA-CER753750



ST-CER753753



CO-SC-CER116470

CO-ST-CER753763

CO-SA-CER753750

03-FR-17-VER\_09 2020-07-30  
Funza - Cundinamarca



ALCALDÍA DE  
**FUNZA**

C.P.250020  
Tel. +57(1) 823 40 70  
823 40 71 / 823 40 73  
Fax. + 57(1) 825 76 20  
Dir. Cra. 14 No. 13-05

- Retirar la semoviente de la ronda del Humedal Gualí.





Ilustración 10. Retiro de semoviente de la ronda del Humedal Gualí

**ALEXANDRA BUITRAGO GUACANEME**  
Secretaría de Ambiente y Bienestar Animal  
Aprobó

**YENIFFER RODRÍGUEZ DÍAZ**  
Profesional Universitario  
Revisó

**LEIDY VALENTINA NAVARRETE**  
Contratista Control y Vigilancia  
Elaboró

Anexo: Acta de visita ambiental No.116



SC-CER116470



SA-CER753750



ST-CER753753



CO-SC-CER116470  
CO-ST-CER753763  
CO-SA-CER753750

03-FR-17-VER\_09 2020-07-30  
Funza - Cundinamarca